



# **PAYS SEINE ET TILLES EN BOURGOGNE**

## **ELEMENTS ECONOMIQUES**

2<sup>ème</sup> trimestre 2005  
Dépôt légal 2<sup>ème</sup> trimestre 2005

## **Remerciements**

La CCI Dijon tient à remercier pour leur collaboration,

les organismes suivants,

la Ville d'Is-sur-Tille, le Pays Seine et Tilles en Bourgogne, la pépinière d'entreprise de Selongey, l'INSEE, la Direction Départementale de l'Agriculture et de la Forêt, l'O.N.F., le Centre Régional de la Propriété Forestière, la Chambre de Métiers de la Côte-d'Or, la Chambre d'Agriculture de la Côte-d'Or, la S.N.C.F., TRANSCO, l'Inspection Académique de la Côte-d'Or, la Direction Régionale des Affaires Sanitaires et Sociales, la Mutualité Française, la Direction Régionale et Départementale de la Jeunesse et des Sports, la Direction Départementale de la Consommation, de la Concurrence et de la Répression des Fraudes, les Offices de Tourisme et Syndicats d'Initiative du pays Seine et Tilles,

Ainsi que toutes les institutions ou personnes ayant participé à la réalisation de ce document.

## SOMMAIRE

<b>INTRODUCTION</b> .....	page	4
<b>GEOGRAPHIE</b> .....	page	4
<b>I. DEMOGRAPHIE</b> .....	page	6
I.1 Densité de la population.....	page	6
I.2 Répartition de la population.....	page	6
I.3 Les ménages.....	page	7
I.4 Evolution de la population.....	page	8
I.5 Structure.....	page	9
<b>II. POPULATION ACTIVE</b> .....	page	10
<b>III. CATEGORIES SOCIOPROFESSIONNELLES</b> .....	page	12
<b>IV. ACTIVITES ECONOMIQUES</b> .....	page	13
IV.1 Agriculture.....	page	13
IV.2 Commerce et services.....	page	18
IV.3 Artisanat.....	page	20
IV.4 Industrie.....	page	21
Présentation des principales entreprises industrielles du Pays Seine et Tilles.....	page	22
IV.5 Zones d'activités économiques du pays Seine et Tilles.....	page	47
<b>V. EQUIPEMENTS</b> .....	page	49
V.1 Logements.....	page	49
V.2 Enseignement.....	page	50
V.3 Equipements sociaux – médicaux et hospitaliers.....	page	51
V.4 Equipements sportifs.....	page	53
<b>VI. COMMUNICATION</b> .....	Page	56
VI.1 Distances.....	page	56
VI.2 SNCF.....	page	56
VI.3 Autoroutes.....	page	57
VI.4 Routes.....	page	57
<b>VII. AMENAGEMENT – ANIMATION ECONOMIQUE</b> .....	page	58
VII.1 Intercommunalité et territoires.....	page	58
VII.2 Pépinière d'entreprises.....	page	59
VII.3 Club Entreprendre au pays des trois rivières.....	page	59
VII.2 Antenne de la CCI Dijon.....	page	59
VII.3 Plan Local d'Urbanisme.....	page	59
<b>VIII. TOURISME</b> .....	page	60

## INTRODUCTION

Situé dans la partie Nord de la Côte-d'Or, en limite du département de la Haute-Marne, le Pays Seine et Tilles en Bourgogne, qui s'étend sur 102 290 ha, comprend 61 communes regroupées en 4 cantons :

- Grancey-le-Château-Neuvelle
- Is-sur-Tille
- Saint-Seine-l'Abbaye
- Selongey

**Seule la commune de Flacey, faisant partie du canton d'Is-sur-Tille, n'a pas adhéré au Pays Seine et Tilles. Toutefois, la plupart des données de l'étude, présentant des chiffres par canton, incluront cette commune.**

Traversé par un axe routier majeur, l'A31 en direction de Nancy et du Luxembourg au nord et de Beaune au sud, le Pays dispose d'un positionnement logistique attractif.

## GEOGRAPHIE

(Source : Diagnostic territorial - Association Seine et Tilles en Bourgogne)

### ➤ Un territoire aux confins de deux entités naturelles

Suivant une ligne Nord-Est / Sud-Ouest, le Pays Seine et Tilles en Bourgogne se situe aux confins de deux entités naturelles remarquables : le plateau de Langres sur la partie occidentale et la Plaine de Dijon sur le tiers Est de son territoire.

#### • Le plateau de Langres

Sur sa partie Ouest, le Pays Seine et Tilles en Bourgogne constitue la limite méridionale du plateau calcaire de Langres, ce dernier trouvant son prolongement avec la montagne dijonnaise. Cette partie du territoire est constituée de plateaux entaillés par les vallées de la Tille et de l'Ignon. Très essentiellement couvert par la forêt, fonds de vallées et plateaux laissent néanmoins la place au développement de cultures herbagères et céréalières.

#### • La Plaine de Dijon

Constitué de roches calcaires, le tiers Est du territoire est situé sur la ligne d'effondrement du Val de Saône. Le paysage de plaine qui domine est largement consacré aux grandes cultures dans un paysage d'openfields. La Venelle y rejoint la Tille qui se jette dans la Saône au Sud d'Auxonne. Cette partie du territoire partage une identité paysagère mais aussi des enjeux environnementaux avec le Pays de Vingeanne situé sur sa frange Est.

- **Une occupation différenciée du territoire**

Cette géographie a largement influencé l'occupation de l'espace.

Avec moins de 19 habitants/km<sup>2</sup> (58 hab./km<sup>2</sup> en Côte d'Or), le pays possède une faible densité moyenne de population. Ceci est particulièrement vrai pour les 2/3 Ouest du territoire où, à l'exception de la commune de Saint-Seine-l'Abbaye, on recense moins de 10 hab./km<sup>2</sup>. Sur le tiers Est, les densités de population sont plus élevées. Ceci s'explique par la présence des pôles d'habitat d'Is-sur-Tille / Marcilly-sur-Tille et de Selongey. C'est également dans cette partie du territoire que l'on trouve les pôles d'emplois industriels et les principaux axes de communication qui traversent le Pays (A31, RN74).

➤ **Le seuil de Bourgogne : une géologie porteuse d'impacts naturels et culturels.**

La limite occidentale du Pays Seine et Tilles en Bourgogne se situe sur la ligne de partage des eaux entre les bassins de la Seine à l'Ouest et les bassins de la Saône et du Rhône à l'Est. De cette particularité géologique, appelée « Seuil de Bourgogne », le Pays tire plusieurs spécificités naturelles et historiques.

- **En frange Ouest, « les sources de la Seine »**

Les sources « officielles » de la Seine se situent à Saint-Germain-Source-Seine, commune limitrophe au Pays faisant partie du canton de Venarey-lès-Laumes dans le Pays Auxois voisin. Ces sources sont aujourd'hui visitées par environ 6 000 personnes par an. La mise en valeur et la visite du site sont assurées par les offices de tourisme du pays de Saint-Seine et celui du canton de Venarey-lès-Laumes.

- **Au ¾ Est, les « vallées de l'IGNON, de la Tille et de la Venelle »**

Sur la frange orientale du Seuil de Bourgogne, prennent naissance les trois principaux cours d'eau du pays via les sources karstiques : la Tille (ou les Tilles) et l'IGNON dont les sources sont situées sur le territoire et la Venelle (source située hors du territoire). Principales sources d'alimentation en eau potable du Pays, les nappes alluvionnaires de ces rivières sont très sensibles aux pollutions. La Tille et l'IGNON sont classées en zone sensible au titre des pollutions azotées et phosphorées et identifiées comme prioritaires dans le Schéma directeur d'aménagement et de gestion des eaux Rhône Méditerranée.

- **De nombreux sites culturels**

Le territoire de Seine et Tilles en Bourgogne présente, sur sa partie Ouest, d'incontestables richesses naturelles liées à la présence du Seuil de Bourgogne et à sa couverture forestière. Il a été classé dans sa globalité comme « espace de première importance » dans le « schéma national de service collectif des espaces naturels et ruraux » qui a pour objectif principal de recenser les espaces d'intérêt national notamment en raison de la richesse de leur biodiversité.

# I. DEMOGRAPHIE

## I.1 DENSITE DE LA POPULATION

19 habitants au km<sup>2</sup> dans le Pays Seine et Tilles

58 habitants au km<sup>2</sup> dans le département de la Côte-d'Or

## I.2 REPARTITION DE LA POPULATION

(Source INSEE Population sans doubles comptes)

### ➤ POPULATION SANS DOUBLES COMPTES

La population sans doubles comptes est la somme de la population municipale et de la population comptée à part diminuée des doubles comptes qui se composent :

- des personnes sans domicile fixe rattachées administrativement à la commune, mais recensées dans une autre commune,
- les personnes vivant dans une collectivité d'une autre commune ayant déclaré avoir leur résidence personnelle dans la commune,
- les étudiants inscrits dans un établissement d'enseignement supérieur, logés hors internat et collectivités, recensés dans une autre commune et ayant déclaré avoir une autre résidence personnelle dans la commune,
- les élèves internes et les militaires vivant dans un établissement de la commune et ayant une résidence personnelle dans une autre commune.

Le pays Seine et Tilles compte, en 1999, 19 151 habitants, soit 3,8% de la population du département.

Sa population, en 1999, entre les cantons se répartit de la manière suivante :

Cantons	Nbre de communes	Superficie en km <sup>2</sup>	Population			Densité au km <sup>2</sup>
			1990	1999	Variation 99/90	
Grancey-le-Château	10	170	1 003	1 073	7	6
Is-sur-Tille	24	381	11 111	11 417	2,7	30
Saint-Seine-l'Abbaye	20	336	2 893	2 934	1,4	9
Selongey	8	143	3 732	3 727	-0,1	26
<b>PAYS SEINE ET TILLES</b>	<b>62</b>	<b>1030</b>	<b>18 739</b>	<b>19 151</b>	<b>2,2</b>	<b>19</b>
COTE-D'OR	707	8 763	493 866	506 755	3%	58

➤ **REPARTITION DE LA POPULATION SANS DOUBLES COMPTES PAR COMMUNE**

Sur les 61 communes composant le pays Seine et Tilles :

- 7 communes comptent plus de 500 habitants
- 8 communes ont entre 250 et 500 habitants
- 46 communes ont moins de 250 habitants.

La commune d'Is-sur-Tille regroupe 21% de la population.

➤ **LES COMMUNES LES PLUS IMPORTANTES DU PAYS SEINE ET TILLES**

Population sans doubles comptes – Source INSEE

Communes	1990	1999	Variation 1990/1999
1 IS-SUR-TILLE	4050	3926	-3%
2 SELONGEY	2233	2386	7%
3 MARCILLY-SUR-TILLE	1432	1403	-2%
4 TIL-CHATEL	768	819	7%
5 GEMEAUX	666	761	14%
6 MARSANNAY-LE-BOIS	592	673	14%
7 LUX	468	502	7%

**I.3 LES MENAGES**

**On compte 7 242 ménages dans le pays Seine et Tilles.**

Leur nombre a très nettement augmenté (+ 9,2 %) entre 1990 et 1999, suivant l'évolution globale du département.

Le nombre de personnes par ménage, a diminué dans le Pays Seine et Tilles, comme en Côte-d'Or. Il reste toutefois légèrement supérieur à celui que l'on peut constater dans le département.

Cantons	Nombre de personnes par ménage	
	1 990	1 999
Grancey-le-Château	2,61	2,56
Is-sur-Tille	2,84	2,67
Saint-Seine-l'Abbaye	2,65	2,49
Selongey	2,82	2,60
<b>PAYS SEINE ET TILLES</b>	<b>2,79</b>	<b>2,62</b>
COTE-D'OR	2,53	2,35

## ➤ STRUCTURE DES MENAGES

Répartition des ménages selon le nombre de personnes par ménage

	1 personne	2 personnes	3 personnes	4 personnes	5 personnes	6 ou plus	Total
Grancey-le-Château	24,5%	34,2%	15,5%	16,2%	7,2%	2,4%	100%
Is-sur-Tille	20,7%	33,5%	18,1%	17,4%	7,6%	2,7%	100%
Saint-Seine-l'Abbaye	26%	33,8%	16,3%	15,1%	7,1%	1,7%	100%
Selongey	25,4%	32,1%	15,9%	16%	7,4%	3,2%	100%
<b>PAYS SEINE ET TILLES</b>	<b>22,7%</b>	<b>33,3%</b>	<b>17,3%</b>	<b>16,6%</b>	<b>7,5%</b>	<b>2,6%</b>	<b>100%</b>
COTE-D'OR	32%	31%	16%	14%	5%	2%	100%

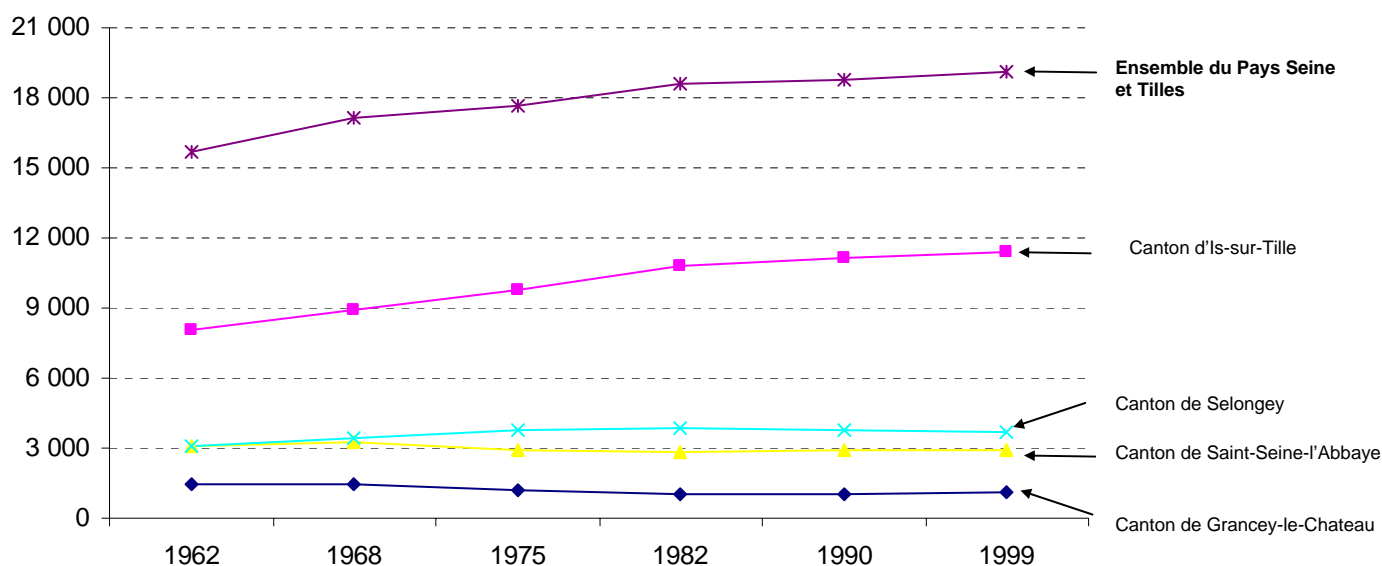
On constate que la part des ménages d'une personne dans le Pays Seine et Tilles est plus faible que dans le département de la Côte-d'Or.

Evolution du nombre des ménages selon le nombre de personnes par ménage de 1990 à 1999

	1 personne	2 personnes	3 personnes	4 personnes	5 personnes	6 ou plus	Total
Grancey-le-Château	9,6%	26,5%	-9,7%	3,1%	-6,3%	42,9%	9,1%
Is-sur-Tille	13,9%	26,8%	7,3%	2,5%	-9,7%	-34,1%	9,9%
Saint-Seine-l'Abbaye	13,4%	21,6%	3,8%	-7,9%	-3,5%	-39,4%	7,6%
Selongey	20,5%	24,8%	-0,9%	3,2%	-13%	-38,4%	8,7%
<b>PAYS SEINE ET TILLES</b>	<b>15%</b>	<b>25,5%</b>	<b>4,2%</b>	<b>1%</b>	<b>-9,3%</b>	<b>-33,9%</b>	<b>9,3%</b>
COTE-D'OR	27,6%	16,9%	-0,5%	-4,7%	-10,5%	-21,7%	10,6%

## I.4 EVOLUTION DE LA POPULATION

Entre les deux derniers recensements, le Pays Seine et Tilles a gagné 412 habitants.



## I.5 STRUCTURE

➤ **REPARTITION PAR AGE DE LA POPULATION EN %**

(Source INSEE – Recensement 1999 – Tableaux de références et analyses)

Comme au niveau national, on assiste à un vieillissement global de la population. La population des personnes ayant 60 ans et plus a augmenté de 1,6 points en 9 ans.

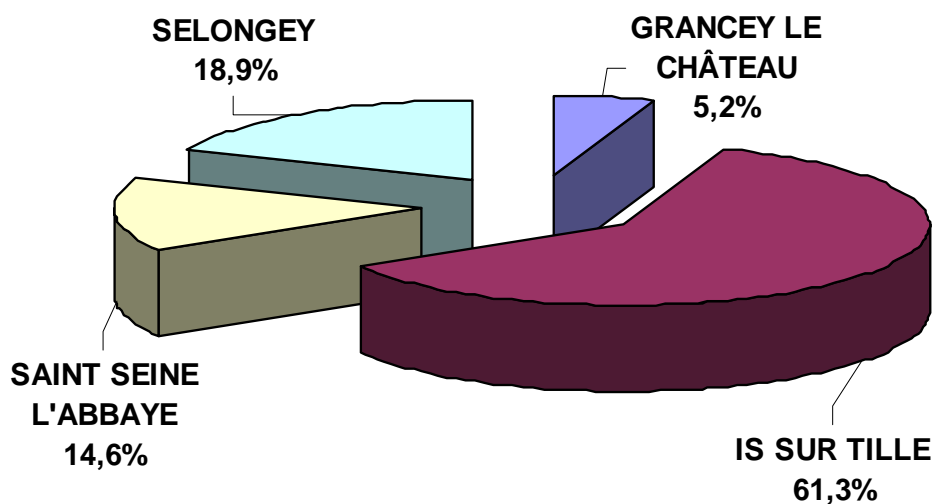
Cantons	1990			1999		
	0 à 19 ans	20 à 59 ans	60 ans et +	0 à 19 ans	20 à 59 ans	60 ans et +
Grancey-le-Château	24,3%	50,1%	25,6%	25,4%	49,9%	24,7%
Is-sur-Tille	29,9%	51,8%	18,3%	26,3%	54,1%	19,6%
Saint-Seine-l'Abbaye	27,1%	49,9%	23%	25,6%	49,7%	24,7%
Selongey	29,7%	51,3%	19%	27%	51%	22%
<b>PAYS SEINE ET TILLES</b>	<b>28,9%</b>	<b>51,5%</b>	<b>19,6%</b>	<b>26,3%</b>	<b>52,5%</b>	<b>21,2%</b>
COTE-D'OR	26,8%	54,0%	19,2%	24,2%	55,2%	20,6%

## II. POPULATION ACTIVE

(Source INSEE – Recensement 1999 – Tableaux de références et analyses)

La population active comprend celle ayant un emploi, ainsi que celle qui est à la recherche d'un emploi.

### ➤ REPARTITION DE LA POPULATION ACTIVE PAR CANTON



### ➤ POPULATION ET TAUX D'ACTIVITE

Le taux d'activité est le pourcentage de personnes actives dans la population totale.

Cantons	1990		1999	
	Population active	Taux d'activité	Population active	Taux d'activité
Grancey-le-Château	431	43%	457	42,6%
Is-sur-Tille	4 887	44%	5 341	46,8%
Saint-Seine-l'Abbaye	1 287	44,5%	1 272	43,4%
Selongey	1 599	42,8%	1 647	44,2%
<b>PAYS SEINE ET TILLES</b>	<b>8 204</b>	<b>43,8%</b>	<b>8 717</b>	<b>45,5%</b>
COTE-D'OR	221 982	44,9%	232 152	45,8%

L'augmentation du taux d'activité global du pays Seine et Tilles entre 1990 et 1999 est essentiellement dûe à l'accroissement du taux d'activité des femmes.

➤ **POPULATION ACTIVE AYANT UN EMPLOI**

La population active du pays Seine et Tilles ayant un emploi a progressé de près de 7% entre les deux recensements. La croissance y est proportionnellement plus importante que pour l'ensemble du département (+3,4%).

◆ **Statut de la population active ayant un emploi :**

	<b>% par rapport à la population active ayant un emploi</b>			
	<b>1990</b>		<b>1999</b>	
	<b>Salariés</b>	<b>Non salariés</b>	<b>Salariés</b>	<b>Non salariés</b>
Grancey-le-Château	66,8%	33,2%	73,5%	26,5%
Is-sur-Tille	84,9%	15,1%	87,8%	12,2%
Saint-Seine-l'Abbaye	67,9%	32,1%	77,7%	23,3%
Selongey	84,1%	15,9%	86,7%	13,3%
<b>PAYS SEINE ET TILLES</b>	<b>81,1%</b>	<b>18,9%</b>	<b>85,4%</b>	<b>14,6%</b>
<b>COTE-D'OR</b>	85,9%	14,1%	88,2%	11,8%

On notera une proportion plus importante des emplois non salariés dans le pays Seine et Tilles (14,6%) par rapport à celle constatée en Côte-d'Or (11,8%).

### III. CATEGORIES SOCIOPROFESSIONNELLES

(Source INSEE – Recensement 1999 – Tableaux de références et analyses – Exploitation complémentaire – Départements Zones d'emplois – Région Bourgogne)

◆ Répartition par catégories socioprofessionnelles de la population de plus de 15 ans :

	Seine et Tilles		Cote-d'Or	
	1999	%	1999	%
<b>Ensemble</b>	<b>15 543</b>		<b>419 878</b>	
Agriculteurs exploitants	440	2,8%	6 389	1,5%
Artisans, commerçants, chefs d'entreprise	608	3,9%	13 731	3,3%
Cadres, professions intellectuelles supérieures	660	4,2%	25 395	6,1%
Professions intermédiaires	1 736	11,2%	51 669	12,3%
Employés	2 312	14,9%	69 087	16,5%
Ouvriers	2 912	18,7%	63 629	15,1%
Retraités	3 480	22,5%	90 583	21,5%
Autres sans activité professionnelle	3 395	21,8%	99 395	23,7%

## IV. ACTIVITES ECONOMIQUES

### IV.1 AGRICULTURE

Source : Direction Départementale de l'Agriculture et de la Forêt de la Côte-d'Or  
Service des statistiques agricoles. (Recensement agricole 2000) - Chambre d'Agriculture de Côte-d'Or

#### ◆ L'AGRICULTURE DANS LE PAYS SEINE ET TILLES

##### ▪ Taille moyenne des exploitations

	Nombre d'exploitations			Superficie agricole utilisée moyenne (ha) (1)		
	1979	1988	2000	1979	1988	2000
Exploitations professionnelles (2)	478	396	<b>285</b>	94	116	<b>162</b>
Autres exploitations	104	85	<b>73</b>	10	15	<b>22</b>
<b>Toutes exploitations</b>	<b>582</b>	<b>481</b>	<b>358</b>	<b>79</b>	<b>98</b>	<b>134</b>
Exploitations de 100 ha et plus	165	206	<b>226</b>	154	161	<b>189</b>

(1) Les superficies renseignées ici sont celles des exploitations ayant leur siège sur la commune quelle que soit la localisation des parcelles. Elles ne peuvent être comparées à la superficie totale de la commune.

(2) Exploitation dont le nombre d'UTA (unité de travail annuel correspondant à la quantité de travail d'une personne à temps complet pendant une année est supérieur ou égal à 0,75 et la marge brute standard est supérieure à 12 hectares équivalent blé.

##### ▪ Superficies agricoles

	Nombre d'exploitations			Superficie (ha) (1)		
	1979	1988	2000	1979	1988	2000
Superficie agricole utilisée	577	478	<b>351</b>	46 123	47 136	<b>47 903</b>
Terres labourables	533	446	<b>326</b>	39 003	40 582	<b>41 845</b>
<i>dont céréales</i>	522	437	<b>315</b>	28 203	26 533	<b>24 474</b>
Superficie fourragère principale (3)	485	362	<b>217</b>	13 604	10 935	<b>9 135</b>
<i>dont superficie toujours en herbe</i>	406	333	<b>200</b>	7 043	6 501	<b>8 552</b>
<i>Blé tendre</i>	474	415	<b>306</b>	8 414	13 776	<b>14 257</b>
<i>Orge et escourgeon</i>	513	425	<b>293</b>	17 989	11 857	<b>9 850</b>
<i>Maïs grain et maïs semence</i>	24	13	<b>12</b>	147	52	<b>63</b>
<i>Oléagineux</i>	220	358	<b>283</b>	3 661	8 794	<b>10 461</b>

(1) Les superficies renseignées ici sont celles des exploitations ayant leur siège sur la commune quelle que soit la localisation des parcelles. Elles ne peuvent être comparées à la superficie totale de la commune.

(3) Somme des fourrages et des superficies toujours en herbe

▪ **Cheptel**

	Exploitations			Effectif		
	1979	1988	2000	1979	1988	2000
Total Bovins	360	238	<b>136</b>	15 645	13 208	<b>13 802</b>
Vaches laitières	404	241	<b>107</b>	21 569	9 525	<b>4 390</b>
Brebis mères	130	140	<b>94</b>	1 974	2 480	<b>2 952</b>
Exploitations de 20 vaches laitières et +	70	51	<b>17</b>	2 765	1 298	<b>1 113</b>
Exploitations de 30 vaches laitières et +	76	62	<b>49</b>	2 460	2 228	<b>2 134</b>
Exploitations de 100 bovins et +	14	22	<b>46</b>	597	991	<b>2 168</b>
Total Volailles	...	...	<b>161</b>	...	...	<b>12 460</b>

... Résultat non disponible

▪ **Moyens de production**

	Exploitations			Superficie (ha) ou parc (en propriété et copropriété)		
	1979	1988	2000	1979	1988	2000
Superficie en fermage	454	401	<b>303</b>	25 303	28 912	<b>32 505</b>
Tracteurs	520	446	<b>322</b>	1 066	1 114	<b>981</b>
Presse à grosses balles	...	43	<b>86</b>	...	43	<b>83</b>

▪ **Population - main d'œuvre**

	Effectif ou UTA (4)		
	1979	1988	2000
Chefs et coexploitants à temps complet	482	464	<b>343</b>
Pop. familiale active sur les exploitations (5)	1 199	988	<b>642</b>
UTA familiales (4)	882	705	<b>457</b>
UTA salariés (4) (6)	89	55	<b>71</b>
<b>UTA totales (y.c. ETA.CUMA) (4)</b>	<b>971</b>	<b>760</b>	<b>529</b>
Pop. fam. active sur exp. profess (2) (5)	1 063	884	<b>552</b>

▪ **Age des chefs d'exploitation et des Coexploitants**

	Effectif		
	1979	1988	2000
Moins de 40 ans	147	167	<b>170</b>
40 à moins de 55 ans	285	215	<b>203</b>
55 ans et plus	172	212	<b>111</b>
Total	604	594	<b>484</b>

(2) Exploitation dont le nombre d'UTA est supérieur ou égal à 0,75 et la marge brute standard est supérieure à 12 hectares équivalent blé.

(4) Une unité de travail (UTA) est la quantité de travail d'une personne à temps complet pendant une année.

(5) La population familiale active comprend toutes les personnes membres de la famille du chef d'exploitation ou des coexploitants (y compris ceux-ci) travaillant sur l'exploitation.

(6) Il s'agit des salariés permanents et occasionnels n'appartenant pas à la famille du chef d'exploitation ou des coexploitants.

▪ **Statut**

	Exploitations		
	1979	1988	2000
Exploitations individuelles	550	498	<b>189</b>

**De grandes exploitations** : 285 exploitations de plus de 160 ha en moyenne en 2000 (soit 70 ha de plus qu'il y a 20 ans) occupent 552 actifs agricoles (dont 71 emplois salariés). En 20 ans, le nombre d'actifs agricoles a été divisé par 2 et ceux-ci représentent 7,6 % de la population active.

La spécialisation des exploitations en grandes cultures céréalières (blé, orge) et oléagineuses (colza) s'accroît, ces cultures occupant 70 % de la Surface Agricole Utile.

**L'élevage bovin laitier** a régressé au profit de l'élevage allaitant et ce, malgré l'opportunité d'AOC fromagères : Epoisses, ou sur quelques communes : Langres. En 20 ans, la proportion d'exploitations ayant des bovins est passée de 65 à 38 %.

La majeure partie des **céréales** est commercialisée sous contrat de qualité (blés meuniers et orges brassicoles) par le groupe coopératif DIJON CEREALES et par le groupe privé SOUFFLET. Ces débouchés offrant peu de valeur ajoutée locale, le nombre d'emplois agro-alimentaires est faible. Cependant, une part importante des blés est écrasée à proximité par les GRANDES MINOTERIES DIJONNAISES.

L'équilibre financier des exploitations est influencé par les aides de la Politique Agricole Commune (PAC) et par l'évolution des cours mondiaux, des marchés de grains notamment. Exposant davantage les exploitations aux risques économiques dans une zone à faible potentiel agronomique, la nouvelle réforme de la PAC risque de favoriser les agrandissements, au détriment des emplois. Pourtant, un chef d'exploitation sur deux dans la tranche d'âge des plus de 50 ans envisage d'installer un jeune agriculteur.

Pour éviter une trop forte réduction des possibilités d'installation, la **recherche d'autres sources de valeur ajoutée** s'impose. De plus, l'évolution technologique et les investissements adaptés pour préserver l'environnement (agriculture raisonnée, contrat d'agriculture durable ...) pourraient être encouragées par des aides locales spécifiques, en complément de la réorientation des aides de la PAC en faveur du développement rural.

Les enjeux environnementaux pour l'agriculture sont de deux ordres :

- la maîtrise de la qualité de la ressource en eau, dans ce bassin versant de la Seine et des Tilles, dont les abords sont classés en zones vulnérables, ou reliefs karstiques au nord.
- Le maintien d'un paysage de qualité en lien avec la forêt et les vallées.

La proximité de l'agglomération dijonnaise au sud fait de cette zone, un espace de promenade hebdomadaire prisé. La diversification d'activités (à formaliser et à structurer) pourrait conforter l'activité agricole. Quelques exploitations ont par exemple développé des activités de loisirs et d'accueil à la ferme autour de la commune de Salives ou de services (dénéigement, transports scolaires) dans le canton de Grancey-le-Château, pourtant défavorisé par la faible densité de population et son éloignement des bourgs.

L'accompagnement des activités cynégétiques et halieutiques serait une opportunité pour développer une offre globale de tourisme et de loisir.

Par ailleurs, la proximité de Dijon peut induire des circuits courts de commercialisation de produits fermiers.

## ◆ LES FORETS

### ➤ LE TAUX DE BOISEMENT

(Source ONF-CRPF)

Avec un **taux de boisement de près de 43 %** et une surface d'environ **44 000 ha**, la forêt est très fortement représentée dans le Pays Seine et Tilles.

#### ▪ Taux de boisement par canton :

Cantons	Superficie cadastrée en ha	Surface boisée en ha	Surface non boisée en ha	Taux de boisement
Grancey-le-Château	17 000	8 005	8 995	47%
Is-sur-Tille	38 140	16 854	21 286	44%
Saint-Seine-l'Abbaye	33 560	14 392	19 168	43%
Selongey	14 270	4 932	9 338	35%
<b>Pays Seine et Tilles</b>	<b>102 970</b>	<b>44 183</b>	<b>58 787</b>	<b>43%</b>

#### ▪ Répartition des surfaces forestières par type de propriétaire et par canton :

Cantons	Forêt bénéficiant du régime forestier en ha					Forêt privée en ha	
	Domanial	Communal	Autres	Surface Régime Forestier	% / Surface totale boisée	Surface Forêt Privée	% / surface totale boisée
Grancey-le-Château	403	2 839		3 242	40%	4 763	60%
Is-sur-Tille	3 033	5 585	220	8 838	52%	8 016	48%
Saint-Seine-l'Abbaye	2 856	6 795	5	9 655	67%	4 737	33%
Selongey	896			896	18%	4 036	82%
<b>Pays Seine et Tilles</b>	<b>7 188</b>	<b>15 219</b>	<b>225</b>	<b>22 631</b>	<b>51%</b>	<b>21 552</b>	<b>49%</b>

A l'exception des communes situées dans la partie Est des cantons d'Is-sur-Tille et Selongey qui sont très peu boisées, les forêts du pays Seine et Tilles constituent un véritable massif forestier qui intègre de nombreuses forêts domaniales, communales et privées, avec une majorité de peuplement à base de chênes traités parfois en futaie, mais le plus souvent en taillis sous futaie ou mélange futaie-taillis, voire en simple taillis sur les sols les plus pauvres.

La forêt du pays possède certaines potentialités. Certes, une partie des massifs est installée sur sols assez pauvres, mais d'autres secteurs produisent des bois de qualité, notamment en hêtre. Cette forêt est également caractérisée par les nombreux peuplements en pins dont la commercialisation est délicate.

Des essences intéressantes comme l'alisier torminal, l'alisier blanc, le cormier ou l'érable champêtre poussent naturellement dans les forêts du pays. Elles peuvent donner des produits intéressants et sont les meilleurs atouts pour valoriser les sols assez pauvres des massifs.

### ➤ LES FORETS PRIVEES EN CHIFFRES

▪ **Répartition par tranches de surface**

(source cadastre 1998)

Tranches de surface (ha)	Nombre de Propriétaires
>0 et <1	3 563
>1 et <4	726
>4 et <10	245
>10 et <25	99
>25	117
<b>Total</b>	<b>4 750</b>

➤ **FILIERE BOIS :**

**Le secteur de l'exploitation forestière et de la scierie est paradoxalement peu représenté** dans ce pays, la plupart des bois étant achetés et valorisés par des entreprises situées dans des cantons voisins. La valorisation des petits bois d'industrie feuillus et résineux, destinés à la pâte à papier ou au panneau se heurte à un problème de logistique.

Huit entreprises sont situées sur le territoire du pays. Il s'agit d'entreprises d'exploitation forestière, de bûcheronnage, de débardage, de travaux d'équipement et de sciage.

## IV. 2 COMMERCE ET SERVICES

### IV.2.1 COMMERCE

· **Le Pays Seine et Tilles compte :**

- **136 commerces**
- 26 commerces de gros
- 110 commerces de détail dont 16 commerces hors magasin

#### Répartition des commerces par activité dans le Pays Seine et Tilles

Activités	Seine et Tilles		Circonscription de la CCI Dijon
	Nbre	%	%
<b>Commerce de gros</b>	<b>26</b>	<b>19,2%</b>	<b>19,5%</b>
Commerce de détail alimentaire	40	29,4%	26,6%
Equiperment de la personne	9	6,6%	11,2%
Equiperment du foyer	12	8,8%	7,2%
Autres commerces de détail non alimentaire	26	19,1%	18,5%
Commerce automobile	7	5,1%	6,9%
<b>Sous total commerce de détail en magasin</b>	<b>94</b>	<b>69%</b>	<b>70,4%</b>
Commerce de détail hors magasin	<b>16</b>	<b>11,8%</b>	<b>10,1%</b>
<b>TOTAL</b>	<b>136</b>		

Source fichier CCI DIJON – Avril 2005

Les effectifs salariés des entreprises du commerce dans le Pays Seine et Tilles s'élèvent à 400 personnes.

#### LES SURFACES DE VENTE DE 300 M<sup>2</sup> ET + DANS LE PAYS SEINE ET TILLES :

(Source CCI Dijon – Novembre 2004)

➤ **SUPERMARCHE : 5 magasins**

▪ **3 magasins à Is-sur-Tille**

- INTERMARCHE..... 1 782 m<sup>2</sup>
- LE MUTANT..... 927 m<sup>2</sup>
- COLRUYT..... 850 m<sup>2</sup>

▪ **1 magasin à Selongey**

- ATAC ..... 1 800 m<sup>2</sup>

➤ **SUPERETTE : 1 magasin**

- **1 magasin à Marcilly-sur-Tille**
  - RADIP'MARCHE..... 300 m<sup>2</sup>

➤ **MEUBLES ELECTROMENAGER : 2 magasins**

- **2 magasins à Is-sur-Tille**
  - MEUBL'MARCHE ..... 600 m<sup>2</sup>
  - MEUBLES ROTHMAN..... 455 m<sup>2</sup>

➤ **BRICOLAGE : 2 magasins**

- **1 magasin à Is-sur-Tille**
  - DORAS BRICOLAGE ..... 998 m<sup>2</sup>
- **1 magasin à Selongey**
  - MAXI BRICO ..... 2 500 m<sup>2</sup>

**LES MARCHES :**

**On compte un marché mensuel dans le Pays Seine et Tilles :**

- Marché d'Is-sur-Tille, le 1<sup>er</sup> mercredi du mois

**IV.2.2 LES SERVICES**

- **Les principaux services aux particuliers** sont les suivants :

Cantons	Grancey-le-Chateau	Is-sur-Tille	Saint-Seine-l'Abbaye	Selongey	Seine et Tilles
Activités					
Coiffure	1	7	1	1	<b>10</b>
Soins de beauté		1		1	<b>2</b>
Taxis-Ambulance		3	2	1	<b>6</b>
Garages - Stations-service		13	4	1	<b>18</b>
Pressing		1			<b>1</b>
Banque - Caisse d'Epargne		5	1	2	<b>8</b>
Cafés -Hôtels - Restaurants	6	22	10	6	<b>44</b>

Sources : Fichier CCI Dijon – Répertoire des Métiers – avril 2005

A ces services, il convient d'ajouter les assureurs, les transporteurs, les agents immobiliers, les professions libérales, les entreprises de conseil...

**Les entreprises de services de 10 salariés et plus dans le pays Seine et Tilles :**

(source fichier CCI )

- **TRANSPORTS CORDIER** à Is-sur-Tille (320 salariés) :

Transport routier (Cf fiche entreprise ci-après)

- **AUTOBUS LANGROIS (CAR SPAHR)** à Selongey (49 salariés) :  
Transport routier de voyageurs
- **N7 FROID à Selongey** (47 salariés) :  
Transport routier frigorifique
- **ANA CUA** à Grancey-le-Château (14 salariés) :  
Réalisation et installation de stands (Cf fiche entreprise ci-après)
- **AUGEY** à Is-sur-Tille (10 salariés) :  
Laboratoire d'analyses médicales

### **IV.3 ARTISANAT**

(Sources : Fichier CCI Dijon – Répertoire des Métiers – avril 2005)

Le Pays Seine et Tilles est doté d'un secteur artisanal diversifié composé de **280 artisans**, dont 60% double inscrits [Répertoire des Métiers (RM) – Registre du commerce (RCS)].

	<b>Total</b>		<b>Doubles inscrits RM-RC</b>		<b>Inscrits uniquement RM</b>	
Grancey-le-Château	16	5,7%	11	6,5%	5	4,4%
Is-sur-Tille	170	60,7%	99	59%	71	63,4%
Saint-Seine-l'Abbaye	56	20%	37	22%	19	17%
Selongey	38	13,6%	21	12,5%	17	15,2%
<b>Seine et Tilles</b>	<b>280</b>		<b>168</b>		<b>112</b>	

#### **IV.4 INDUSTRIE**

- La métallurgie et la mécanique,
- La plasturgie,

sont les grands secteurs d'activité industriels du Pays Seine et Tilles.

Les données ci-après ne tiennent pas compte du CEA Valduc.

#### ➤ **NOMBRE D'ETABLISSEMENTS INDUSTRIELS**

On compte **104 établissements industriels** en Seine et Tilles.

#### **REPARTITION DES ETABLISSEMENTS INDUSTRIELS PAR ACTIVITE**

Activités	Métallurgie et travail des métaux	Industrie Mécanique	Industrie électrique et électronique	Industrie Chimique et plasturgie	Industrie Alimentaire	Autre Industrie	Récupération	Construction	TOTAL
<b>SEINE ET TILLES</b>									
Nbre	9	10	2	7	1	10	3	62	<b>104</b>
%	8,7%	9,6%	1,9%	6,7%	1%	9,6%	2,9%	59,6%	
<b>Circonscription de la CCI Dijon</b>									
%	7,8%	5,5%	5%	3,9%	3,8%	19,4%	2,6%	52,1%	

Source fichier CCI - avril 2005

#### ➤ **EFFECTIFS DES ETABLISSEMENTS INDUSTRIELS**

Les effectifs salariés des établissements industriels sont de **1 472 personnes**.

#### **REPARTITION DES EFFECTIFS DES ENTREPRISES INDUSTRIELLES PAR ACTIVITE**

Activités	Métallurgie et travail des métaux	Industrie Mécanique	Industrie électrique et électronique	Industrie Chimique et plasturgie	Industrie Alimentaire	Autre Industrie	Récupération	Construction	TOTAL
<b>SEINE ET TILLES</b>									
Effectifs	711	359	2	152	4	64	3	177	<b>1 472</b>
%	48,3%	24,4%	0,1%	10,3%	0,3%	4,3%	0,2%	12,0%	
<b>Circonscription de la CCI Dijon</b>									
%	12%	14%	13,6%	13,1%	7,9%	13,8%	1,5%	24,2%	

Source fichier CCI - avril 2005

Les entreprises industrielles et de BTP de plus de 9 salariés ont fait l'objet d'une fiche de présentation spécifique.

## **Présentation des principales entreprises industrielles du Pays Seine et Tilles en Bourgogne**

Le pays Seine et Tilles se caractérise par une forte spécialisation de son industrie avec notamment deux employeurs majeurs : l'entreprise SEB (près de 1100 salariés) et le CEA Valduc (970 salariés).

### ***Deux grandes activités industrielles dominant le tissu économique du pays :***

#### **- La métallurgie et la mécanique**

Depuis plus d'un siècle, avec la création et l'essor de l'entreprise SEB, ce secteur est le principal employeur industriel : 18% du nombre des entreprises industrielles du pays, et 73 % des emplois (hors CEA).

SEB .....	page 24
SOBORE INDUSTRIE .....	page 26
ODILIS .....	page 27
ETABLISSEMENTS PERRIN .....	page 28
ASCENSEURS AVRIL .....	page 29
SEDAM .....	page 30
COM3 .....	page 31

#### **- La plasturgie**

Apparue en Seine et Tilles, initialement en sous-traitance pour l'entreprise SEB, l'industrie de la plasturgie s'est émancipée de son ancien client exclusif pour devenir un pôle d'activité à part entière.

Le secteur subit actuellement des mutations importantes avec le départ programmé de l'entreprise LIMPAC vers l'agglomération dijonnaise et l'arrivée d'une nouvelle entreprise, System Group France, filiale du groupe italien Italiana Corrugati. Cette entreprise sera spécialisée dans l'extrusion de tuyaux.

SIPA .....	page 32
LIMPAC MATERIALS HANDLING FRANCE .....	page 33
BOCAPLAST .....	page 34
A. LESCURE .....	page 35

- **Autres industries**

SOCALCOR .....	page 36
CORDERIE GODET .....	page 37
IMPRIMERIE DES TROIS RIVIERES .....	page 38
CUTARELLA .....	page 39

- **BTP**

MINOT CHARPENTES .....	page 40
MYRAL .....	page 41
MILLIERE .....	page 42
MORTIER .....	page 43

- **Autres**

CEA .....	page 44
ANA CUA .....	page 45
TRANSPORTS CORDIER .....	page 46

**SEB**



**SELONGEY - IS-SUR-TILLE**

**Date de création** : 1857

**Capital** : 46 783 286 €

**Nombre de salariés** : avril 2005 : 615 à Selongey  
avril 2005 : 308 à Is sur Tille

**Activité** : Fabrication d'appareils électroménagers

**Adresses** : 21261 SELONGEY

**Tél** : 03 80 75 44 44 - **Fax** : 03 80 75 52 31

Rue du Triage - 21120 IS-SUR-TILLE

**Tél** : 03.80.95.66.66 - **Fax** : 03 80 95 66 63

**Site Internet** : [www.groupeseb.com](http://www.groupeseb.com) / [www.seb.fr](http://www.seb.fr)

## HISTORIQUE

- 1857** : Antoine LESCURE, rétameur ambulant, ouvre un atelier de ferblanterie à Selongey. Il y fabriquera des seaux et arrosoirs.
- 1953** : création de la cocotte-minute par Frédéric LESCURE
- 1968** : achat de la Société TEFAL
- 1972** : acquisition de la Société CALOR
- 1975** : l'action SEB est introduite à la Bourse de Paris
- 1988** : acquisition de la Société ROWENTA
- 1999** : SEB a fêté la 50 millionième cocotte, sortie de l'usine de Selongey.
- 2001** : Rachat du groupe MOULINEX, spécialisé dans la fabrication du petit électroménager.
- 2003** : SEB a fêté les 50 ans de la cocotte minute à Selongey  
Ouverture d'une succursale à Taiwan et d'une filiale en Thaïlande
- 2004** : Acquisition de ALL CLAD aux Etats-Unis (Fabrication d'articles culinaires Haut de Gamme)  
Ouverture d'un bureau de représentation au Pérou et d'une filiale à Singapour.
- 2005** : Acquisition de l'italien LAGOSTINA et du brésilien PANEX.

## **LE GROUPE SEB**

Le siège social du groupe SEB est à Ecully (69).

Le groupe SEB est actuellement un des leaders mondiaux des appareils de petit électroménager, présent dans près de 120 pays et réalisant 70 % de ses ventes à l'international.

Le groupe dispose de 5 marques mondiales ou pluri-régionales : ROWENTA et TEFAL / T-FAL, MOULINEX, KRUPS, ALL CLAD, ainsi que de 4 marques régionales, leaders sur leurs marchés : ARNO (Brésil et Mercosur), CALOR et SEB (France et Belgique) et SAMURAI (Pays du pacte Andin).

## **SAS SEB**

Le siège social de la SAS SEB est à Selongey.

Le Chiffre d'Affaires de la SAS est de 338 M€ en 2004, dont 32 % (soit 108,2M€) à l'export dans le monde entier.

La Société dispose de deux sites de production en Côte-d'Or (outre le siège social) : l'usine de Selongey qui fabrique les autocuiseurs et celle d'Is-sur-Tille qui produit les friteuses.

SEB vend un appareil toutes les 3 secondes en France.

Le site de Selongey, certifié ISO 9001, a produit 1,4 million de cocotte-minute et 900 000 poêles et casseroles en 2003.

60 % de la production du site est vendue en France, 40 % est destinée à l'export.

SEB propose une gamme très vaste de petit électroménager allant de la célèbre cocotte-minute, des appareils de cuisson (friteuses, fours, cuiseurs vapeur...), des appareils de préparation des repas (robots multifonctions, yaourtières, blenders...), au petit déjeuner (grille-pain, cafetières, presse-agrumes...).

## **SOBORE INDUSTRIE**

### **GEMEAUX**



**Date de création :** 1964

**Capital :** 40 000 Euros

**Nombre de salariés :** avril 2005 : 9

**Activité :** Traitement de surface, chromage dur

**Adresse :** 21120 GEMEAUX

**Tél :** 03 80 95 08 24 - **Fax :** 03 80 95 37 05

**Site Internet :** [www.sobore.com](http://www.sobore.com)

**Mail :** [sobore@wanadoo.fr](mailto:sobore@wanadoo.fr)

SOBORE INDUSTRIE fait partie du groupe SOBORE, dont le siège est également basé à Gemeaux, et qui comprend notamment l'entreprise ACRODUR INDUSTRIE de Longvic, spécialisée dans les traitements de surface.

#### **L'entreprise :**

- Reçoit des pièces mécaniques en acier et leur apporte un traitement de chromage dur par des bains. Les pièces traitées peuvent peser de quelques grammes à une tonne.
- Propose également des prestations de rectification, de sablage, de polissage ou de dégazage.
- Dispose de 13 500 litres de bain en 8 cuves dans une fosse étanche, trois rectifieuses, trois polisseuses, deux cabines de sablage, et des appareils de contrôle.
- Est certifiée ISO 14001 et Qualité A
- A réalisé un Chiffre d'Affaires de 1 M€ en 2004
- A une clientèle composée d'imprimeries, de laboratoires, d'entreprises aéronautiques, de mécanique générale, de métallurgie, d'industrie alimentaire, d'optique, de travaux publics ...

#### **Principaux clients :**

Essilor, Valti, DMV, Quiri, Vernet, Freudenberg, Bericap, Dimeco, Alstom, Michelin ...

# ODILIS

## IS SUR TILLE

**Date de création** : 2004

**Capital** : 412 500 Euros

**Nombre de salariés** : avril 2005 : 34

**Activité** : Mécanique générale

**Adresse** : 4, Route de Châtillon  
21120 IS SUR TILLE

**Tél** : 03 80 95 10 11 - **Fax** : 03 80 95 07 29

**Site Internet** : [www.odilis.fr](http://www.odilis.fr)

**Mail** : [contact@odilis.fr](mailto:contact@odilis.fr)

L'entreprise est issue du rachat par ACE (Achats Consultants Est), du groupe GROGNU (GROGNU industrie et AMPI) et de la fusion avec la société EIS (Est Industrie Service) en 2004.

### Le site ODILIS d'Is-sur-Tille :

- Est spécialisé dans l'emboutissage et le découpage de métaux ferreux.
- Propose également des prestations d'intégration et de logistique dédiée
- A réalisé un Chiffre d'Affaires 2004 de 12 M€ (au niveau de groupe), dont 5% à l'export notamment au Canada, en Suède, Espagne, Allemagne, Belgique, Italie, Hongrie...
- Est certifié ISO 9001 version 2000
- Dispose de deux presses ARCADE de 250 à 320 tonnes, d'une table 1600x1100, d'une scie semi-automatique ROBN ...

### Principaux clients :

Schneider Electric, ECS, INA, John Deere, Khun, Dana, Knorr, Alstom, General Electric, Messier ...

## ETABLISSEMENTS PERRIN

### TIL CHATEL

**Date de création** : 1931

**Capital** : 300 400 Euros

**Nombre de salariés** : avril 2005 : 23

**Activité** : Fabrication d'outillage à main

**Adresse** : Rue de la forge  
21120 TIL CHATEL

**Tél** : 03 80 95 12 55 - **Fax** : 03 80 95 46 02

**Mail** : [sa.perrin@wanadoo.fr](mailto:sa.perrin@wanadoo.fr)

#### L'entreprise :

- Est spécialisée dans la fabrication d'outillages à main (bêche, louchet, pelle, pelle à neige...)
- Distribue ses produits auprès des grandes surfaces de bricolage, des grossistes et de 10 grands comptes (SNCF, Armées, Bouygues...)

## ASCENSEURS AVRIL

### IS SUR TILLE

**Date de création** : 1966

**Capital** : 41 923 Euros

**Nombre de salariés** : avril 2005 : 11

**Activité** : Fabrication d'ascenseurs et monte-charges

**Adresse** : Route de Châtillon  
21120 IS SUR TILLE

**Tél** : 03 80 95 05 61 - **Fax** : 03 80 95 23 08

**Site internet** : [www.ascenseurs-avril.fr](http://www.ascenseurs-avril.fr)

**Mail** : [jean-louis.AVRIL@wanadoo.fr](mailto:jean-louis.AVRIL@wanadoo.fr)

#### L'entreprise :

- Fonctionne en partenariat avec l'entreprise SEDAM, spécialisée dans la maintenance et l'entretien des ascenseurs.
- Est spécialisée dans l'étude, la conception et la réalisation des ascenseurs, monte-charges et monte-voitures.

# SEDAM

## IS SUR TILLE

**Date de création** : 1962

**Capital** : 38 113 Euros

**Nombre de salariés** : avril 2005 : 27

**Activité** : Maintenance, dépannage d'ascenseurs et monte-charges

**Adresse** : Route de Châtillon  
21120 IS SUR TILLE

**Tél** : 03 80 95 08 77 - **Fax** : 03 80 95 61 73

**Site internet** : [www.sedam-ascenseur.com](http://www.sedam-ascenseur.com)

**Mail** : [sedam.ascenseurs@sedam-sa.fr](mailto:sedam.ascenseurs@sedam-sa.fr)

### L'entreprise :

- Fonctionne en partenariat avec l'entreprise AVRIL, spécialisée dans la fabrication des ascenseurs.
- Est spécialisée dans l'entretien, le dépannage, la modernisation et la mise en conformité des ascenseurs et monte-charges.
- A réalisé un Chiffre d'Affaires de 2,04 M€ en 2004, réparti entre une clientèle « entreprises » (85 %), les administrations (14 %) et les particuliers (1 %).
- Travaille avec les entreprises de la grande distribution, de la mécanique, de la chimie et de l'électricité, ainsi que pour les secteurs du nucléaire et de l'agroalimentaire.
- Gère un parc de plus de 1 300 appareils.
- Intervient dans la région Ile-de-France et le quart nord-est de la France.

**COM3**

**PANGES**

**Date de création** : 1996

**Capital** : 20 000 Euros

**Nombre de salariés** : avril 2005 : 30

**Activité** : Fabrication de constructions métalliques

**Adresse** : Grande rue  
21540 PANGES

**Tél** : 03 80 35 30 41 - **Fax** : 03 80 35 30 41

**SIPA**  
**SOCIETE ISSOISE DES**  
**PLASTIQUES APPLIQUES**

**MARCILLY SUR TILLE**



**Date de création :** 1958

**Capital :** 548 816 Euros

**Nombre de salariés :** avril 2005 : 47

**Activité :** Moulage de polystyrène expansé et injection thermoplastique

**Adresse :** Rue du dépôt - 21120 MARCILLY SUR TILLE

**Tél :** 03 80 95 17 78 - **Fax :** 03 80 95 44 15

**Site internet :** [www.groupe-sipa.com](http://www.groupe-sipa.com)

**E-mail :** [sipa21@wanadoo.fr](mailto:sipa21@wanadoo.fr)

Le groupe SIPA et ses filiales CAPAG (en région parisienne) et PLASTYROBEL (dans le Puy-de-Dôme), emploie 130 personnes.

Il est spécialisé dans le moulage du polystyrène expansé (PSE) et l'injection des thermoplastiques.

SIPA dispose de 20 000 m<sup>2</sup> d'ateliers permettant de loger les 50 presses pour PSE (à Marcilly) et les 15 presses robotisées pour injection de 60 à 720 tonnes (dans le Puy-de-Dôme)

L'activité PSE permet à l'entreprise d'intervenir dans les domaines de l'emballage alimentaire, l'électroménager, l'électrique et le bâtiment.

L'injection des thermoplastiques permet d'intervenir dans les activités médicales, des biens d'équipement, de l'aéronautique et de l'automobile.

Le groupe a réalisé un Chiffre d'Affaires de 18 M€ en 2004.

Ses principaux clients : Groupes Arkema, Seb, Magimix ...

# LINPAC MATERIALS HANDLING FRANCE

## IS SUR TILLE

**Date de création :** 1987

**Capital :** 3 000 000 Euros

**Nombre de salariés :** avril 2005 : 70

**Activité :** Transformation de matières plastiques

**Adresse :** 50 avenue Carnot  
21120 IS SUR TILLE

**Tél :** 03 80 95 69 00 - **Fax :** 03 80 95 35 66

**Site internet :** [www.linpac.com](http://www.linpac.com)

**Mail :** [info.france@LMHGLOBAL.com](mailto:info.france@LMHGLOBAL.com)

- **1987** LINPAC, groupe anglais, rachète l'entreprise plasturgique AMI d'Is-sur-Tille
- **2003** LINPAC est racheté par un fonds de pension britannique, MONTAGU PRIVATE EQUITY, lui-même contrôlé par HSBC, une des premières banques mondiales.

### L'entreprise :

- Fait partie du groupe britannique LINPAC GROUP, via la filiale LINPAC MOULDINGS.
- Est spécialisée dans la transformation du plastique (palettes, caisses pliantes ou rigides) par injection ou extrusion.
- S'est séparée de son unité de rotomoulage en décembre 2004, unité qui a été reprise avec la création de l'entreprise BOCAPLAST.
- Va déménager dans la zone nord de Saint Apollinaire avec ses 70 emplois à l'horizon 2006.

# BOCAPLAST

## IS SUR TILLE

**Date de création** : 2004

**Capital** : 300 250 Euros

**Nombre de salariés** : mai 2005 : 33

**Activité** : Fabrication de pièces rotomoulées

**Adresse** : 60 Avenue Carnot  
21120 IS SUR TILLE

**Tél** : 03 80 95 01 01 - **Fax** : 03 80 95 00 22

**Mail** : [i.jeandet@bocaplast.fr](mailto:i.jeandet@bocaplast.fr)

L'entreprise a été créée en décembre 2004 suite à la reprise de l'activité Rotomoulage de LINPAC MATERIALS HANDLING France par MM Cantenot et Beauxis, deux anciens cadres de LINPAC.

Elle prévoit de réaliser un Chiffre d'Affaires de 3,15 M€ en 2005.

Grâce à, notamment, 4 machines de rotomoulage de 1 800 à 2 800 mm, l'entreprise produit des éléments en plastique pour jardins, piscines, stations-service, conditionnements, jeux d'enfants ...

Ses principaux clients sont Piscines Desjoyaux, leader européen de la piscine pour particuliers, RD Plastiques (Groupe David Oyonnax) leader français des contenants plastiques pour fleurs, Green City, BWT Groupe, Alcatel, Asco ...

**A. LESCURE**  
**IS SUR TILLE**

**Date de création :** 1983

**Capital :** 60 979 Euros

**Nombre de salariés :** avril 2005 : 11

**Activité :** Transformation de matières plastiques

**Adresse :** Chemin de la rochette  
21120 IS SUR TILLE

**Tél :** 03 80 95 03 11 - **Fax :** 03 80 85 51 32

**Mail :** [lescure4@wanadoo.fr](mailto:lescure4@wanadoo.fr)

**L'entreprise :**

- A réalisé un Chiffre d'Affaires de 1,6 M€ en 2004

## CALCAIRES DE LA COTE D'OR - SOCALCOR

### MARSANNAY LE BOIS

**Date de création** : 1999

**Capital** : 511 500 Euros

**Nombre de salariés** : avril 2005 : 9

**Activité** : Production de sables et granulats

**Adresse** : Route de Savigny le sec  
21380 MARSANNAY LE BOIS

**Tél** : 03 80 35 77 16 - **Fax** : 03 80 35 54 92

#### **La carrière de Marsannay-le-Bois :**

- Est spécialisée dans l'extraction de matériaux calcaires
- Dispose d'une capacité de production de 500 000 tonnes/an
- Produit des matériaux concassés (sable, gravillons, tout-venant, précriblage ...)

# CORDERIE GODET

## DIENAY

**Date de création :** 1950

**Capital :** 1 082 040 Euros

**Nombre de salariés :** mai 2005 : 25 (sur le site)

**Activité :** Fabrication et négoce de cordages et câbles.

**Adresse :** 26 Grande Rue - 21120 DIENAY

**Tél :** 03 80 95 02 59 - **Fax :** 03 80 95 01 46

**E-mail :** [godetdienay@wanadoo.fr](mailto:godetdienay@wanadoo.fr)

### Historique

La corderie GODET a été créée en 1950 en région parisienne.

En 1973, la corderie rejoint la Côte-d'Or en absorbant la corderie industrielle LHERMITTE à Dienay. Elle devient rapidement une référence dans le domaine du levage et de la manutention.

Le siège de l'entreprise est resté parisien, au Blanc-Mesnil. Le site côte-d'orien est un établissement secondaire.

En 2001, GODET acquiert la société MANUFOR SERVICE, spécialisée dans le levage et la manutention.

### L'entreprise

- A réalisé un chiffre d'affaires de 5,49 M€ HT en 2003 proposant à plus de 1 000 clients réguliers environ 4 000 références.
- Réalise 60 % de son activité dans la fabrication de produits maison et 40 % dans le négoce.
- Dispose de presses pouvant aller jusqu'à 300 tonnes, de dérouleuses et enrouleuses à câbles, de machines de sertissage ...
- Traite les fibres naturelles classiques (chanvre, sisal et coton), mais aussi les fibres synthétiques (polyamide, polypropylène, polyester, aramide ...).

L'activité de corderie ne représente plus que 30 % du C.A. de l'entreprise (près de 300 tonnes de cordage produites par an).

L'entreprise s'est diversifiée dans les domaines du levage et de la manutention, notamment grâce à l'acquisition de la société Manufor Service.

## IMPRIMERIE DES TROIS RIVIERES

### SELONGEY

**Date de création** : 1992

**Capital** : 37 000 Euros

**Nombre de salariés** : avril 2005 : 14

**Activité** : Imprimerie

**Adresse** : Zone de la gare  
21260 SELONGEY

**Tél** : 03 80 75 71 75 - **Fax** : 03 80 75 57 80

L'entreprise est spécialisée dans l'imprimerie de labeur, le façonnage et la finition de tous documents.

Le principal client de l'imprimerie est le groupe SEB (SEB, TEFAL....)

## CUTARELLA

### IS SUR TILLE

**Date de création** : 1992

**Capital** : 41 527 Euros

**Nombre de salariés** : avril 2005 : 10

**Activité** : Marbrerie et pompes funèbres

**Adresse** : 18, avenue Carnot  
21120 IS SUR TILLE

**Tél** : 03 80 95 06 96 - **Fax** : 03 80 85 51 96

L'entreprise est dirigée par Mr Serge BOISSELIER, PDG.

Elle dispose d'un agrément pompes funèbres.

## MINOT CHARPENTES

### SELONGEY

**Date de création** : 2000

**Capital** : 40 000 Euros

**Nombre de salariés** : avril 2005 : 17

**Activité** : Fabrication de charpentes

**Adresse** : ZA Les plantes bonjour  
21260 SELONGEY

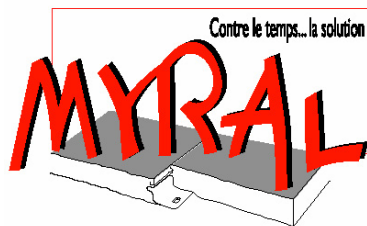
**Tél** : 03 80 75 27 52 - **Fax** : 03 80 75 27 53

**Mail** : [minot@minot.fr](mailto:minot@minot.fr)

#### L'entreprise :

- A réalisé un chiffre d'affaires de 1,8 M€ en 2004.
- Est certifiée ISO 9001 ...
- Est spécialisée dans la conception et la fabrication de charpentes en bois.
- Commercialise ses produits auprès des pavillonneurs, des artisans ou des particuliers.

**MYRAL**  
**IS SUR TILLE**



**Date de création :** 1987

**Capital :** 266 400 Euros

**Nombre de salariés :** avril 2005 : 15

**Activité :** Fabrication et pose de panneaux pour isolation extérieure

**Adresse :** Rue du triage - Zone industrielle  
21120 IS SUR TILLE

**Tél :** 03 80 95 40 70 - **Fax :** 03 80 95 40 73

**Mail :** [myral@myral.com](mailto:myral@myral.com)

**Site Internet :** [www.myral.com](http://www.myral.com)

**L'entreprise :**

- Fabrique des panneaux d'isolation par l'extérieur, bardages, vêtures et vêtages destinés à la réhabilitation et la rénovation des immeubles et maisons.
- Utilise un procédé alliant Aluminium, mousse polyuréthane et PVC.
- Dispose d'une ligne de production en continu de 60 m de longueur.
- Est certifiée CSTB 2/03 - 1052 en France et DIBT Z-33.2-575 en Allemagne.
- Travaille essentiellement pour les entreprises du bâtiment.

## MORTIER

### MAREY SUR TILLE

**Date de création** : 1983

**Capital** : 72 000 Euros

**Nombre de salariés** : avril 2005 : 25

**Activité** : Fabrication de charpentes - Menuiserie

**Adresse** : 21120 MAREY SUR TILLE

**Tél** : 03 80 75 61 71 - **Fax** : 03 80 75 65 98

**Mail** : [contact@charpente.mortier.fr](mailto:contact@charpente.mortier.fr)

**MILLIERE**

**SALIVES**

**Date de création** : 1991

**Capital** : 75 000 Euros

**Nombre de salariés** : avril 2005 : 13

**Activité** : Menuiserie - Serrurerie

**Adresse** : LD Pierre St Antoine  
21580 SALIVES

**Tél** : 03 80 75 62 88 - **Fax** : 03 80 75 67 87

**CEA**  
**(COMMISSARIAT A L'ENERGIE ATOMIQUE)**

**VALDUC**



**Date de création** : 1957

**Nombre de salariés** : avril 2005 : 970

**Activité** : Recherche fondamentale appliquée dans le domaine du nucléaire

**Adresse** : 21120 IS-SUR-TILLE

**Tél** : 03 80 23 40 00      **Fax** : 03.80.23.52.84

**Site Internet** : [www.cea.fr](http://www.cea.fr)

Le CEA est un organisme public de recherche fondamentale et technologique employant 15 000 personnes.

Ses objectifs principaux sont d'améliorer les performances de l'industrie nucléaire d'aujourd'hui, d'inventer l'énergie nucléaire de demain et d'apporter des solutions concrètes à la gestion des déchets nucléaires.

Le CEA garantit l'indépendance nationale en concevant, fabriquant et assurant la maintenance des armes nucléaires, outils de la politique de dissuasion.

## **LE CENTRE DE VALDUC**

- est un des 10 centres de recherche et de production du CEA
- est certifié ISO 9001 et ISO 14001
- dispose de 17 installations nucléaires de base

## ANA CUA

### GRANCEY-LE-CHATEAU

**Date de création** : 1994

**Capital** : 184 000 Euros

**Nombre de salariés** : avril 2005 : 14

**Activité** : Fabrication et installation de stands et matériels d'exposition

**Adresse** : 21 580 GRANCEY LE CHATEAU

**Tél** : 03 80 75 68 75 - **Fax** : 03 80 75 68 21

**Mail** : [anacua@wanadoo.fr](mailto:anacua@wanadoo.fr)

#### L'entreprise :

- Est spécialisée dans la création et l'installation de stands haut de gamme clé en main.
- Dispose de 2 000 m<sup>2</sup> d'usine qui permettent d'intégrer de nombreux corps de métiers : menuisiers, serruriers, tapissiers, électriciens ...
- A réalisé un Chiffre d'Affaires de 2,2 M€ en 2004
- Livre une dizaine de stands par mois dans le monde entier, pour des clients prestigieux (Gaz de France, Skyteam, Sanofi-Aventis...)

# TRANSPORTS CORDIER

## IS SUR TILLE

**Date de création :** 1970

**Capital :** 600 000 Euros

**Nombre de salariés :** mai 2005 : 350

**Activité :** Transport de marchandises tous volumes

**Adresse :** Route de Châtillon  
21120 IS SUR TILLE

**Tél :** 03 80 95 55 86 - **Fax :** 03 80 85 55 81

**Mail :** [cbourgogne@hyper-volume.com](mailto:cbourgogne@hyper-volume.com)

**Site Internet :** [www.hyper-volume.com](http://www.hyper-volume.com)

### L'entreprise :

- Est spécialisée dans « l'hyper-volume » international
- A réalisé un Chiffre d'Affaires de 32 M€ en 2004
- Dispose de 245 camions remorques, 45 semi-remorques et 10 camions porteurs
- A équipé chacun de ses camions de GPS (Global Positionning System) et une partie d'entre eux de GPRS (General Packet Radio Service), permettant une localisation instantanée du véhicule.
- Exploite 42 000 m<sup>2</sup> d'entrepôts sur deux sites (22 000 m<sup>2</sup> sur 10 hectares à Is-sur-Tille, et 20 000 m<sup>2</sup> sur 7 hectares à Lunéville, en Meurthe-et-Moselle)
- Travaille pour des clients prestigieux comme Coca-Cola, Saint Gobain, Lotus, Amora ou encore Seb, Kimberly Clark, BSN...
- Occupe une place importante sur le marché européen, notamment en Allemagne, Espagne, Italie, Belgique, Royaume-Uni et Suisse. La Bourgogne représente 5 % de l'activité.
- Diversifie progressivement son activité en proposant des prestations logistiques intermédiaires : gestion informatisées des stocks, emballage, étiquetage, manutention, picking (préparation de commandes) ...

## IV.6 ZONES D'ACTIVITES ECONOMIQUES DU PAYS SEINE ET TILLES

On recense 7 zones d'activités économiques dans le Pays Seine et Tilles.

➤ **VERNOIS LES VESVRES (ZA)**

- Surface totale envisagée : 4 ha
- Surface totale aménagée : 4 ha
- Surface totale disponible : 4 ha

**Contact : Mairie Tél. 03.80.75.73.33**

➤ **LUX**

- Surface totale envisagée : 11,5 ha
- Surface totale aménagée : 11,5 ha
- Surface totale disponible : 0 ha

**Contact : Mairie :Tél. 03.80.95.02.08**

➤ **MARCILLY-SUR-TILLE**

- Surface totale envisagée : 4 ha
- Surface totale aménagée : 4 ha
- Surface totale disponible : 0 ha

**Contact : Mairie Tél. 03.80.95.07.91**

➤ **SALIVES (Zone industrielle)**

- Surface totale envisagée : 10 ha
- Surface totale aménagée : 0 ha
- Surface totale disponible : 10 ha
- Prix HT au m<sup>2</sup> : à négocier

**Contact : Mairie Tél. 03.80.75.64.09**

➤ **SELONGEY (ZA et ZI)**

- Surface totale envisagée : 24 ha
- Surface totale aménagée : 1,7 ha
- Surface totale disponible : 1,37 ha
- Prix HT au m<sup>2</sup> : 0,77 €

**Contact : Mairie Tél. 03.80.75.70.74**

➤ **TIL-CHATEL**

- Surface totale envisagée : 40 + 60 ha
- Surface totale aménagée : 0 ha
- Surface totale disponible : 40 ha
- Prix HT au m<sup>2</sup> : à négocier

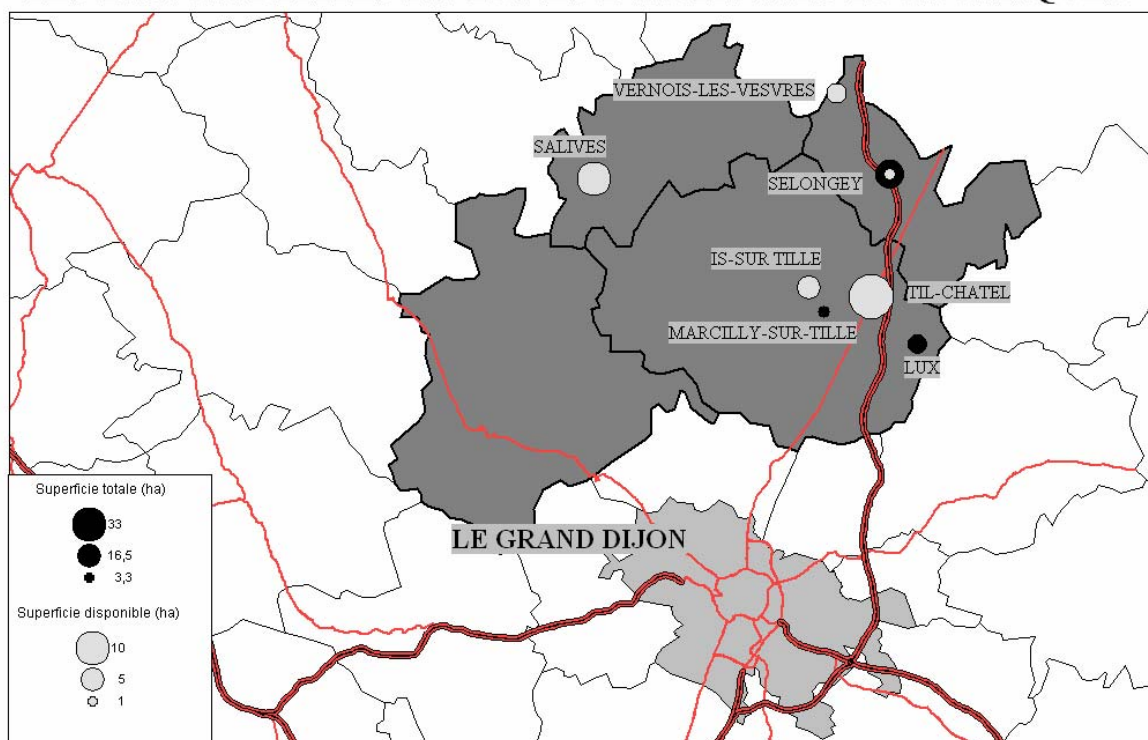
**Contact : COVATI Tél. 03.80.95.32.41**

➤ **IS-SUR-TILLE**

- Surface totale envisagée : 40 ha
- Surface totale aménagée : 30 ha
- Surface totale disponible : 10 ha
- Prix HT au m<sup>2</sup> : à négocier

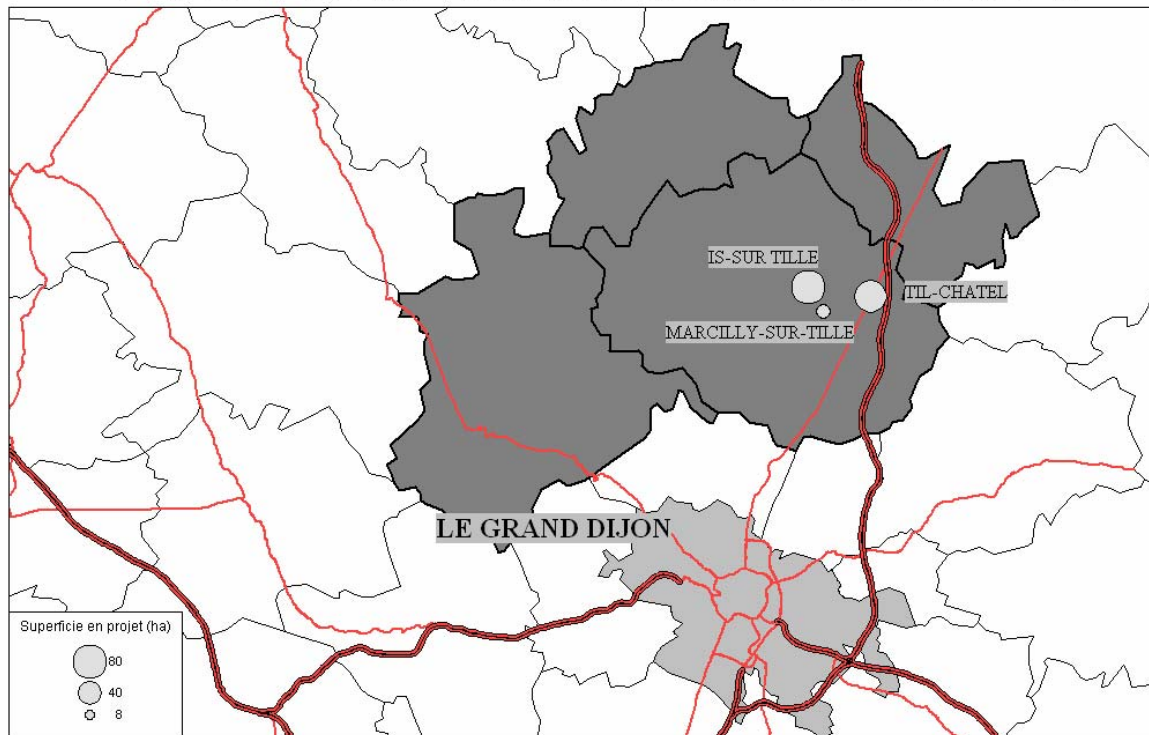
**Contact : Mairie (Service urbanisme)  
Tél. 03.80.95.02.08**

### PAYS SEINE ET TILLE EN BOURGOGNE LES DISPONIBILITES EN ZONES D'ACTIVITES ECONOMIQUES



CCI DIJON/ DEVELOPPEMENT DES ENTREPRISES/ AMENAGEMENT/ 29-04-2005

## PAYS SEINE ET TILLE EN BOURGOGNE LES ZONES D'ACTIVITES ECONOMIQUES EN PROJET



CCI DIJON/ DEVELOPPEMENT DES ENTREPRISES/ AMENAGEMENT/ 29-04-2005

### LE PARC D'ACTIVITES DU SEUIL DE BOURGOGNE-TIL-CHATEL

La COVATI (Communauté de Communes des Vallées de la Tille et de l'Ignon) est à l'origine de ce projet de création d'une **zone d'activités de plus de 100 hectares**, dont 40 seront aménagés dans une première tranche disponible début 2007.

**La vocation de cette zone sera clairement logistique** (plus de la moitié de sa surface), avec des grandes parcelles de plus de 8 hectares destinées à accueillir des activités logistiques.

Il est prévu le raccordement au réseau ferroviaire, avec l'axe de Fret Rotterdam – Marseille, et d'un accès immédiat à l'autoroute A31, permettant de se connecter facilement avec l'A6 et l'A39.

Pour tout renseignement complémentaire : [www.covati.fr](http://www.covati.fr)

## V. EQUIPEMENTS

### V.1 LOGEMENTS

(Source INSEE – Recensement 1999 – Tableaux de références et analyses)

Le Pays Seine et Tilles compte, en 1999, **8 802 logements**.

Cantons	1990	1999	Variation	
			En nombre	En %
Grancey-le-Château	595	631	36	6,1%
Is-sur-Tille	4 573	4 847	274	6%
Saint-Seine-l'Abbaye	1 562	1 625	63	4%
Selongey	1 713	1 699	-14	-0,8%
<b>PAYS SEINE ET TILLES</b>	<b>8 443</b>	<b>8 802</b>	<b>359</b>	<b>4,3%</b>
COTE-D'OR	220 538	242 282	21 744	9,9%

#### V.1.1 CARACTERISTIQUES DES LOGEMENTS

##### ➤ REPARTITION DES LOGEMENTS EN 1999 PAR TYPE DE RESIDENCES

En 1999, le pays disposait d'un parc de 8 792 **logements**, dont 82,9 % étaient des résidences principales, 9,7 % des résidences secondaires, les autres étant des logements vacants.

Les cantons de Grancey-le-Château et Saint-Seine-l'Abbaye ont une proportion de résidences secondaires nettement plus élevée que dans les deux autres cantons du pays et que dans l'ensemble du département.

	Ensemble des logements	Résidences principales		Résidences secondaires		Logements vacants	
		Nbre	%	Nbre	%	Nbre	%
Grancey-le-Château	631	418	66,2%	146	23,1%	67	10,6%
Is-sur-Tille	4 837	4 274	88,4%	290	6,0%	273	5,6%
Saint-Seine-l'Abbaye	1 626	1 168	71,8%	305	18,8%	153	9,4%
Selongey	1 698	1 432	84,3%	117	6,9%	149	8,8%
<b>PAYS SEINE ET TILLES</b>	<b>8 792</b>	<b>7 292</b>	<b>82,9%</b>	<b>858</b>	<b>9,7%</b>	<b>642</b>	<b>7,3%</b>
COTE-D'OR	242 282	209 213	86,4%	15 834	6,5%	17 235	8,6%

## V.1.2 RESIDENCES PRINCIPALES

### ➤ REPARTITION DES RESIDENCES PRINCIPALES EN % PAR TYPE DE LOGEMENTS EN 1999

	<b>Maison individuelle - Ferme</b>	<b>Logement dans un immeuble collectif</b>	<b>Autres</b>
Grancey-le-Château	94,5%	1,2%	4,3%
Is-sur-Tille	83,7%	14,2%	2,1%
Saint-Seine-l'Abbaye	93,5%	3,4%	3,1%
Selongey	86%	7,8%	6,2%
<b>PAYS SEINE ET TILLES</b>	<b>86,3%</b>	<b>10,5%</b>	<b>3,2%</b>
COTE-D'OR	54,4%	42,8%	2,8%

## V.2 ENSEIGNEMENT

Source : Inspection Académique de Côte-d'Or - Année scolaire 2004/5

### ➤ ENSEIGNEMENT PREELEMENTAIRE ET ELEMENTAIRE : 2 182 élèves

Sur les **61 communes** du Pays Seine et Tilles, **29** possèdent au moins une classe maternelle ou primaire. Au total, le pays est doté de **95 classes** qui accueillent **2 182 élèves**.

La commune d'Is-sur-Tille accueille 765 élèves dans 30 classes, dont 10 dans l'enseignement privé (qui concerne 272 élèves).

- **9 regroupements pédagogiques intercommunaux** existent dans le Pays Seine et Tilles entre les communes de :
  - Avot / Salives
  - Fraignot-et-Vesvrottes / Grancey-le-Château
  - Marey-sur-Tille / Villey-sur-Tille
  - Chaignay / Marsannay-le-Bois
  - Gemeaux / Pichanges / Spoy
  - Molo / Lamargelle / Léry
  - Chazeuil / Orville / Sacquenay / Véronnes
  - Foncegrive / Vernois-les-Vesvres
  - Bligny-le-Sec / Saint-Seine-l'Abbaye

### ➤ ENSEIGNEMENT SECONDAIRE :

▪ **COLLEGES : 874 élèves**

✓ **Is-sur-Tille**

- Collège Paul Fort : 643 élèves dans 26 divisions  
61 élèves SEGPA dans 4 divisions

✓ **Selongey**

- Collège Champ Lumière : 170 élèves dans 8 divisions

### **V.3 EQUIPEMENTS SOCIAUX – MEDICAUX ET HOSPITALIERS**

(Source : DRASS – Mutualité de la Côte d'Or)

➤ **HOPITAL LOCAL D'IS-SUR-TILLE**

L'hôpital local offre les services suivants :

Médecine : 8 lits

Soins de suite : 12 lits

EHPAD : 95 lits

**Nombre total : 115 lits**

➤ **MAISONS DE RETRAITE**

- Maison de retraite « Chez nous » à Lux. Elle propose 19 places.
- EHPAD « les Chenevières » de Saint-Seine-l'Abbaye. Cette résidence mutualiste propose 23 appartements.
- EHPAD de l'hôpital local d'Is-sur-Tille, propose 95 lits.
- EHPAD « Le Champs de Mars » à Selongey. Cette résidence mutualiste propose 68 appartements.

➤ **HALTES GARDERIES**

- HALTE GARDERIE A.D.M.R, à Marcilly-sur-Tille, accueillant les enfants de 2 mois et demi à 4 ans, du lundi au vendredi
- GARDERIE MUNICIPALE, à Selongey.
- Projet pour 2006 (dans le cadre de la charte de pays) de création d'une structure multi accueil à Is-sur-Tille pour la petite enfance de 1 à 4 ans, avec un Relais d'Assistance Maternelle.

➤ **AUTRES EQUIPEMENTS ET SERVICES**

- **TELEASSISTANCE (activité mutualiste)**

14 personnes aidées à Is-sur-Tille  
 2 personnes aidées à Saint-Seine-l'Abbaye  
 3 personnes aidées à Selongey

▪ **AIDE A DOMICILE**

<b>ACTIVITES EN AIDE A DOMICILE</b>			
<b>Cantons :</b>	<b>Service prestataire</b>	<b>Service mandataire</b>	<b>Total</b>
<b>Grancey-le-Château</b> Nombre de personnes aidées : Heures réalisées :	23 1206,50	6 545,50	29 1 752
<b>Is-sur-Tille</b> Nombre de personnes aidées : Heures réalisées :	144 16 269,25	25 2 567,25	169 18 836,50
<b>Saint-Seine-l'Abbaye</b> Nombre de personnes aidées : Heures réalisées :	30 4 066,75	5 397,75	35 4 464,50
<b>Selongey</b> Nombre de personnes aidées : Heures réalisées :	24 4 070	5 316,50	29 4 386,50

▪ **DANS LE PAYS SEINE ET TILLES, on trouve également :**

- 5 pharmacies,
- 1 opticien,
- 4 laboratoires d'analyses,
- En profession libérale :17 médecins généralistes, 4 chirurgiens-dentistes, 10 kinésithérapeutes, 5 infirmiers libéraux, 1 pédicure-podologue, 1 orthophoniste.

## **V.4 EQUIPEMENTS SPORTIFS**

(Source : Direction Régionale et Départementale de la Jeunesse et des Sports)

### ➤ **Dans le canton de Grancey-le-Château**

- ✓ **Grancey-le-Château**
  - Terrain de football
  - Salle
  
- ✓ **Salives**
  - Terrain de football
  - 2 courts de tennis
  - Terrain de moto cross
  - Centre Equestre
  - Golf 9 trous

### ➤ **Dans le canton d'Is-sur-Tille**

- ✓ **Chaignay**
  - Terrain de football
  - Court de tennis
  - Terrain de volley ball
  
- ✓ **Dienay**
  - Terrain de football
  - Terrain de volley ball
  - Terrain de Jeu de Quilles
  
- ✓ **Is-sur-Tille**
  - Ensemble « les Capucins », terrains de football, terrains de rugby, piscine, courts de tennis et plateau d'athlétisme.
  - Stade « le Réveil », terrain de football, quillier
  - Collège Paul Fort, salle de gymnastique, piste de vitesse.
  - Salle de Boxe, Judo et Karaté
  - Salle de remise en forme
  - Centre Equestre « les Mauritaines »
  - Piste de moto cross et de Cross Car
  - Plaine de jeux
  
- ✓ **Lux**
  - Terrain de football
  
- ✓ **Marcilly-sur-Tille**
  - Court de tennis
  
- ✓ **Marey-sur-Tille**
  - Terrain de football
  - Court de tennis

- ✓ **Marsannay-le-Bois**
  - Terrain de football
  - Terrain multisports
  - Courts de tennis
  - Centre Equestre « les Ruchérons »
  
- ✓ **Moloy**
  - Terrain de football
  - Jeu de quilles
  
- ✓ **Saulx-le-Duc**
  - Terrain multisports
  - Terrain de football
  
- ✓ **Tarsul**
  - Court de tennis
  
- ✓ **Til-Chatel**
  - Court de tennis
  - Aéroclub du Val d'Is
  - Terrain de football

➤ **Dans le canton de Saint-Seine-l'Abbaye**

- ✓ **Chanceaux**
  - Terrain de football
  - Court de tennis
  - Salle pour le tennis de table
  - Salle de musculation
  
- ✓ **Francheville**
  - Terrain de football
  - Court de tennis
  - Plateau EPS
  
- ✓ **Saint-Seine-l'Abbaye**
  - Salle multisport
  - Terrain de football
  - Court de tennis
  
- ✓ **Saussy**
  - Ecole d'équitation
  - Terrain de football
  - Terrain de tennis

➤ **Dans le canton de Selongey**

- ✓ **Chazeuil**
  - Terrain de football
  - Salle multisport
  - Terrain de pétanque
  
- ✓ **Sacquenay**
  - Centre Equestre
  
- ✓ **Selongey**
  - Piscine municipale
  - Parcours de Santé
  - Salle de yoga – danse
  - Courts de tennis
  - Jeu de quilles
  - Mur d'escalade
  - Gymnase
  - Salle de musculation
  - Salle de judo
  - Salle de lutte
  - Terrains de football (stabilisé et gazon)
  - Sentiers pédestres
  - Plateau d'EPS
  - Stade d'athlétisme
  
- ✓ **Veronnes**
  - Terrain de football

## VI. COMMUNICATION

### VI.1 DISTANCE DES CHEFS LIEUX DE CANTON à :

	<b>Grancey-le-Château</b>	<b>Is-sur-Tille</b>	<b>Saint-Seine-l'Abbaye</b>	<b>Selongey</b>
<b>Paris</b>	289 km	310 km	294 km	310 km
<b>Dijon</b>	44 km	24 km	26 km	34 km
<b>Montbard</b>	67 km	71 km	48 km	82 km
<b>Troyes</b>	120 km	140 km	126 km	140 km
<b>Tonnerre</b>	99 km	120 km	106 km	120 km
<b>Auxerre</b>	134 km	147 km	129 km	155 km
<b>Chaumont</b>	53 km	63 km	121 km	71 km
<b>Langres</b>	39 km	47 km	84 km	37 km
<b>Châtillon-sur-Seine</b>	50 km	71 km	57 km	70 km
<b>Grancey-le-Château</b>	-	21 km	41 km	20 km
<b>Is-sur-Tille</b>	21 km	-	36 km	11 km
<b>Saint-Seine-l'Abbaye</b>	41 km	36 km	-	47 km
<b>Selongey</b>	20 km	11 km	47 km	-

Source mappy.fr

### VI.2 S.N.C.F.

#### LA GARE D'IS-SUR-TILLE

(Source : Service communication de la Direction Régionale)

La gare assure deux activités :

- **L'activité Fret** est caractérisée par l'expédition-réception de produits agricoles sur les installations terminales embranchées des céréaliers. (arrivée de 5 700 tonnes d'engrais en 2004 et expédition de 11 900 tonnes de céréales)

Les secteurs industriels de la plasturgie et de la mécanique n'utilisent pas le réseau ferroviaire.

- **Une activité Voyageurs,**

Une ligne de TER accueillant quotidiennement plus de 600 voyageurs dessert l'axe Langres / Is-sur-Tille / Dijon.

### **VI.3 AUTOROUTES**

Le Pays Seine et Tilles est traversé par l'autoroute A31 en direction de Nancy et du Luxembourg au nord et de Beaune au sud. Cette voie autoroutière propose une sortie à Til - Chatel.

L'A31 permet de se connecter rapidement à :

- Troyes et Paris par l'A5,
- Lyon et Marseille par l'A6,
- Genève par l'A39.

### **VI.4 ROUTES**

- N 71 : Dijon – Saint-Seine-l'Abbaye – Chatillon-sur-Seine – Troyes
- N 74 : Dijon – Langres – Nancy
- D 3 : Dijon – Is-sur-Tille – Selongey
- D 959 : Is-sur-Tille – Grancey-le-Château – Recey-sur-Ource
- D 6 : Is-sur-Tille – Moloy – Baigneux-les-Juifs
- D996 : Dijon – Moloy – Montigny-sur-Aube

### **VI.5 AUTOBUS**

Le pays Seine et Tilles est desservi par des lignes journalières **TRANSCO** :

- Dijon / Is-sur-Tille / Lamargelle (ligne 30)
- Dijon / Is-sur-Tille / Selongey (ligne 31)
- Dijon / Saint-Seine-l'Abbaye (ligne 51)
- Châtillon-sur-Seine / Recey-sur-Ource / Grancey-le-Château / Is-sur-Tille (ligne 54)

## **VII. AMENAGEMENT – ANIMATION ECONOMIQUE**

### **VII.1 INTERCOMMUNALITE ET TERRITOIRE**

#### **SIVOM : Syndicat Intercommunal à Vocation Multiple**

Le canton de Grancey-le-Château-Neuveville est doté d'un SIVOM. Ce syndicat assure une gestion collective de certains services, sans transferts de compétences.

#### **SYNDICAT DE PAYS DES TROIS RIVIERES**

Le Syndicat de pays des trois rivières couvre les cantons de Selongey, d'Is-sur-Tille et de Grancey-le-Château-Neuveville. Il a pour mission de gérer la pépinière d'entreprises de Selongey.

#### **LES COMMUNAUTES DE COMMUNES**

Le Pays Seine et Tilles en Bourgogne comprend trois communautés de communes :

- La COVATI - Communauté de Commune des Vallées de la Tille et de l'Ignon. Créée en 2002, elle regroupe 23 communes du canton d'Is-sur-Tille.
- La Communauté de Commune du pays de Saint-Seine. Créée en 1992, elle regroupe les 20 communes du canton de Saint-Seine-l'Abbaye.
- La Communauté de Commune du canton de Selongey, qui regroupe 8 communes.

#### **L'ASSOCIATION DU PAYS SEINE ET TILLES EN BOURGOGNE**

Créée en avril 2002, l'association regroupe les cantons d'Is-sur-Tille, Selongey, Saint-Seine-l'Abbaye et Grancey-le-Château-Neuveville.

Elle est la structure porteuse du pays. Elle est composée des membres des groupements de communes représentés par leurs 5 délégués et le Conseiller Général de chaque canton.

C'est la structure qui a contractualisé la **Charte de Pays** avec l'Etat et la Région (signée en 2004). Cette charte, véritable document fédérateur, définit les orientations stratégiques du pays, qu'elle décline ensuite en pistes d'actions à mener.

### **VII.2 LA PEPINIERE D'ENTREPRISE**

La Pépinière d'entreprise de Selongey a été créée en février 1992.

L'objectif de la pépinière est d'accueillir et favoriser l'implantation de jeunes entreprises en proposant des tarifs de location avantageux, et en mutualisant des services tels que fax, photocopieuse, ligne numéris, salle de réunion...

▪ **Ce lieu regroupe actuellement :**

- 6 jeunes entreprises intervenant dans des secteurs variés (menuiserie, négoce, service...)
- Le bureau de l'association du pays Seine-et-Tilles en Bourgogne
- Le bureau de l'antenne délocalisée de la CCI Dijon
- Le bureau du Club Entreprendre au Pays des trois rivières

### **VII.3 LE CLUB ENTREPRENDRE AU PAYS DES TROIS RIVIERES**

Le **Club Entreprendre au pays des trois rivières** réunit 70 entreprises du pays Seine et Tilles.

Outre le fait d'échanger et de confronter leurs expériences, les chefs d'entreprises membres du club participent à des visites d'entreprises, des conférences sur des thèmes économiques les concernant (ex : usage de NTIC ...) et apportent leurs contributions à des manifestations locales telles que le forum de l'emploi ou le forum des métiers.

### **VII.4 L'ANTENNE DE LA CCI DIJON**

L'**antenne de la CCI**, par l'intermédiaire de son animateur, propose de l'accompagnement individuel aux entreprises et au Club Entreprendre, assure l'accueil des créateurs d'entreprises et participe aux actions économiques du pays Seine et Tilles.

### **VII.5 PLAN LOCAL D'URBANISME (P.L.U.)**

- 4 P.L.U. ont été prescrits dans les communes de :  
Pichanges  
Lamargelle  
Ponges  
Orville
- 3 P.L.U. ont été approuvés dans les communes de :  
Epagny  
Lux  
Marsannay-le-Bois

## VIII. TOURISME

Pays d'eau et de forêts, le pays Seine et Tilles dispose d'atouts notables pour développer un secteur touristique encore balbutiant :

### ➤ Les sources de la Seine

Bien que situées sur une commune limitrophe du pays Seine et Tilles, les sources sont un pôle touristique important pour le canton de Saint-Seine-l'Abbaye.

### ➤ Quelques monuments ou sites particuliers

- L'abbatiale de Saint-Seine-l'Abbaye fondée au VI<sup>e</sup> siècle et classée monument historique en 1840.
- L'école-Musée de Champagny
- Le château de Grancey-le-Château construit en 1193, détruit par la suite et rebâti au début du XVIII<sup>e</sup> siècle.
- De nombreux autres châteaux, églises et lavoirs.
- Salives

### ➤ La chasse

Le pays Seine et Tilles dispose de plus de 44 000 hectares de surfaces boisées, très peu valorisées par l'industrie du bois. En revanche, les ressources cynégétiques, et notamment le gros gibier (cerfs et sangliers), en font un territoire propice à la chasse.

Une majeure partie des forêts domaniales sont ainsi louées en lots de chasse, qui attirent les chasseurs de l'agglomération dijonnaise et de plus loin encore, ce qui a un impact important sur la fréquentation touristique locale.

### ➤ La situation géographique du pays

Les cantons d'Is-sur-Tille et Selongey sont traversés tous les ans par des touristes étrangers qui se rendent dans le sud de la France, via l'A31.

## LES EQUIPEMENTS TOURISTIQUES

### ➤ OFFICE DE TOURISME ET SYNDICAT D'INITIATIVE

- Syndicat d'Initiative de Selongey
- Office de Tourisme d'Is-sur-Tille
- Office de Tourisme de Saint-Seine-l'Abbaye

### ➤ HEBERGEMENT

(Source DDCCRF - Côte-d'Or Tourisme - CCI Dijon)

#### ▪ **HOTELS-RESTAURANTS**

On compte dans le pays 44 établissements dans le secteur « Café-Hôtel-Restaurant » dont 4 hôtels.

#### ▪ **Hôtels**

Nbre d'Etablissements	Nbre de Chambres
-----------------------	------------------

Tourisme	1	12
2 étoiles	3	37
3 étoiles	0	0
<b>Total</b>	<b>4</b>	<b>49</b>

▪ **CHAMBRES D'HOTES**

On recense 10 propriétaires de chambres d'hôtes dans le pays Seine et Tilles offrant une capacité de 30 chambres.

▪ Chambres d'hôtes	Nombre	Nbre de Chambres
0 épi	1	4
1 épi	0	0
2 épis	4	12
3 épis	5	14
<b>Total</b>	<b>10</b>	<b>30</b>

▪ **MEUBLES DE TOURISME**

On dénombre 24 meublés de tourisme pouvant accueillir 138 personnes.

▪ Meublés de tourisme	Nombres	Nbre de Chambres
1 étoile	2	6
2 étoiles	11	12
3 étoiles	9	28
4 étoiles	2	5
<b>Total</b>	<b>24</b>	<b>51</b>

▪ **CAMPINGS**

**8 Campings offrent au total 189 emplacements :**

- Camping des Capucins à Is-sur-Tille : 2 étoiles - 39 emplacements
- Camping municipal de Chanceaux : 1 étoile - 35 emplacements
- Camping Odicet à Grancey-le-Château-Neuveville - 20 emplacements
- Camping municipal de Marey-sur-Tille : 1 étoile - 10 emplacements
- Aire naturelle de camping de la Chenaie - Sacquenay : 1 étoile - 12 emplacements
- Camping municipal de Saint-Seine-l'Abbaye : 1 étoile - 30 emplacements
- Camping municipal de Selongey : 1 étoile - 22 emplacements
- Camping les Sapins, Til-Chatel : 1 étoile - 21 emplacements